



Ct. Distr. Comune

Località

Data/Operatore

TI

5

Sala Capriasca

— Lelgio

1. Stesura

10.85/mib

Poscritti

☒ rilevato☐ visitato, non rilevato☐ insediamento disperso, solo accennato

Sviluppo dell'insediamento

Relazioni storiche e spaziali fra i principali perimetri edificati, gruppi edilizi, intorni ed elementi singoli; conflitti; indicazioni particolari per la conservazione.

La località dipende ecclesiasticamente dalla parrocchia di Tesserete e nel nucleo non è presente nessun edificio sacro. In passato gli abitanti si dedicavano essenzialmente all'agricoltura, alla praticoltura e all'allevamento del baco da seta e spesso erano costretti ad emigrare verso gli altri Cantoni o all'estero.

Lelgio rappresenta l'ultimo insediamento della Valle Capriasca e sorge lungo la strada che, ai piedi del versante sinistro della valle, sale in direzione di Gola di Lago. Il nucleo si sviluppa ai margini dello sperone inciso tra il fiume Capriasca e il torrente che scende dalla Valle di Caslascio e si orienta verso sud-ovest. Esso presenta una struttura compatta e la sua forma di triangolo, con la punta rivolta verso il fondovalle e il lato opposto addossato alla strada di attraversamento, è generata dall'andamento delle curve altimetriche conformanti lo sperone. La strada di percorrimiento del versante attraversa il nucleo nella fascia superiore suddividendolo in due parti altimetricamente e strutturalmente differenziate. Nella parte superiore gli edifici assumono, quali elementi ordinatori, la strada e il percorso pedonale trasversale al pendio che confluisce su di essa all'entrata dell'abitato. Qui le costruzioni sorgono isolate o in schiera e generano un fronte lineare e quasi continuo che, nella parte terminale verso sud, rotea in direzione del percorso pedonale affacciandosi su una fascia di orti sostenuti da mura che fiancheggiano il primo tratto della strada principale. Sul lato opposto della strada si allineano stalle, singole o contigue, conformanti un fronte a un piano.

La diversa configurazione dei due fronti stradali accentua ulteriormente la cesura tra le due parti del nucleo. A valle le case, prevalentemente parallele alle curve di livello, si aggregano in un isolato centrale di rilevanti dimensioni. ./.

Qualificazione

Termine di confronto

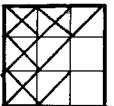
☐ città☐ borgo☐ villaggio urbanizzato☐ villaggio☒ frazione (Weiler)☐ caso particolare

qualità della situazione

qualità spaziali

qualità storico-arch.

ulteriori qualità



Valutazione dell'insediamento nell'ambito della regione

La frazione di Lelgio si evidenzia soprattutto per l'integrità del paesaggio naturale che la circonda, e per la sua posizione all'estremità dello sperone che emerge dal fondovalle.

Dal profilo spaziale l'insieme si caratterizza per il chiaro rapporto tra la struttura dell'impianto e la particolare configurazione topografica del sito, e per la diversa disposizione degli edifici ai lati della strada di attraversamento che divide l'insediamento in due parti altimetricamente e strutturalmente differenziate. L'impianto in sè, tuttavia, date le ridotte dimensioni del nucleo, l'assenza di spazi pubblici e la scarsa trama viaria interna, non presenta qualità spaziali di rilievo. ./.

Poscritti

--	--	--	--	--	--	--

Sviluppo dell'insediamento (continuazione)

sioni, fiancheggiato da due percorsi ortogonali alla strada e confluenti sulla stessa sui quali si aprono piccoli cortili di accesso alle abitazioni. Un secondo isolato, di forma irregolare, chiude l'abitato verso sud. Esso è costituito da due schiere ortogonali tra di loro, l'una comprendente stalle, l'altra edifici d'abitazione che si affacciano, in direzione del nucleo, su piccoli recinti in muratura per il bestiame.

La schiera delle stalle è leggermente ruotata rispetto al tracciato della strada principale in modo da generare uno slargo di accesso alla parte inferiore dell'abitato. Su di esso confluiscono la scalinata che dalla strada carrozzabile scende sul sentiero che porta sulla punta dello sperone, e il vicolo interno, parallelo alle curve di livello, che corre a monte dell'isolato centrale. Questo vicolo rappresenta l'unico percorso interno di un certo pregio spaziale e ambientale.

L'abitato è chiuso a nord da singole stalle allineate sul pendio in direzione ortogonale alla strada. Altre stalle sorgono isolate lungo il torrente che delimita l'impianto verso sud.

Il patrimonio edilizio comprende rustici a due piani con muratura in pietra nuda o intonacata a grezzo e case d'abitazione prevalentemente a tre piani con facciate semplici, intonacate e tinteggiate, e talvolta arricchite dal collarino dipinto intorno alle aperture, da davanzali in pietra o da parti di vecchie logge in legno. Alcune costruzioni, in parte disabitate, hanno mantenuto la muratura originaria in pietra nuda, altre sono state rivestite di intonaco grezzo.

I recenti interventi di riattazione non hanno modificato in modo evidente la configurazione architettonica degli edifici. Fanno eccezione il rustico trasformato in casa di vacanza (0.1.2) e la casa d'abitazione sul fronte a valle (0.1.1) che contrastano nettamente con le vecchie costruzioni. Il carattere ambientale del nucleo è stato mantenuto quasi intatto grazie alla presenza del vecchio acciottolato sui percorsi interni.

Il paesaggio naturale che circonda l'insediamento si presenta tuttora inedito ad eccezione di tre nuove costruzioni (0.0.4) sorte a valle della strada, all'uscita settentrionale dell'abitato. I due pendii in primo piano (I-De II) e sullo sfondo (I-De I) rivestono un'importanza notevole per la salvaguardia e la fruizione dell'insediamento.

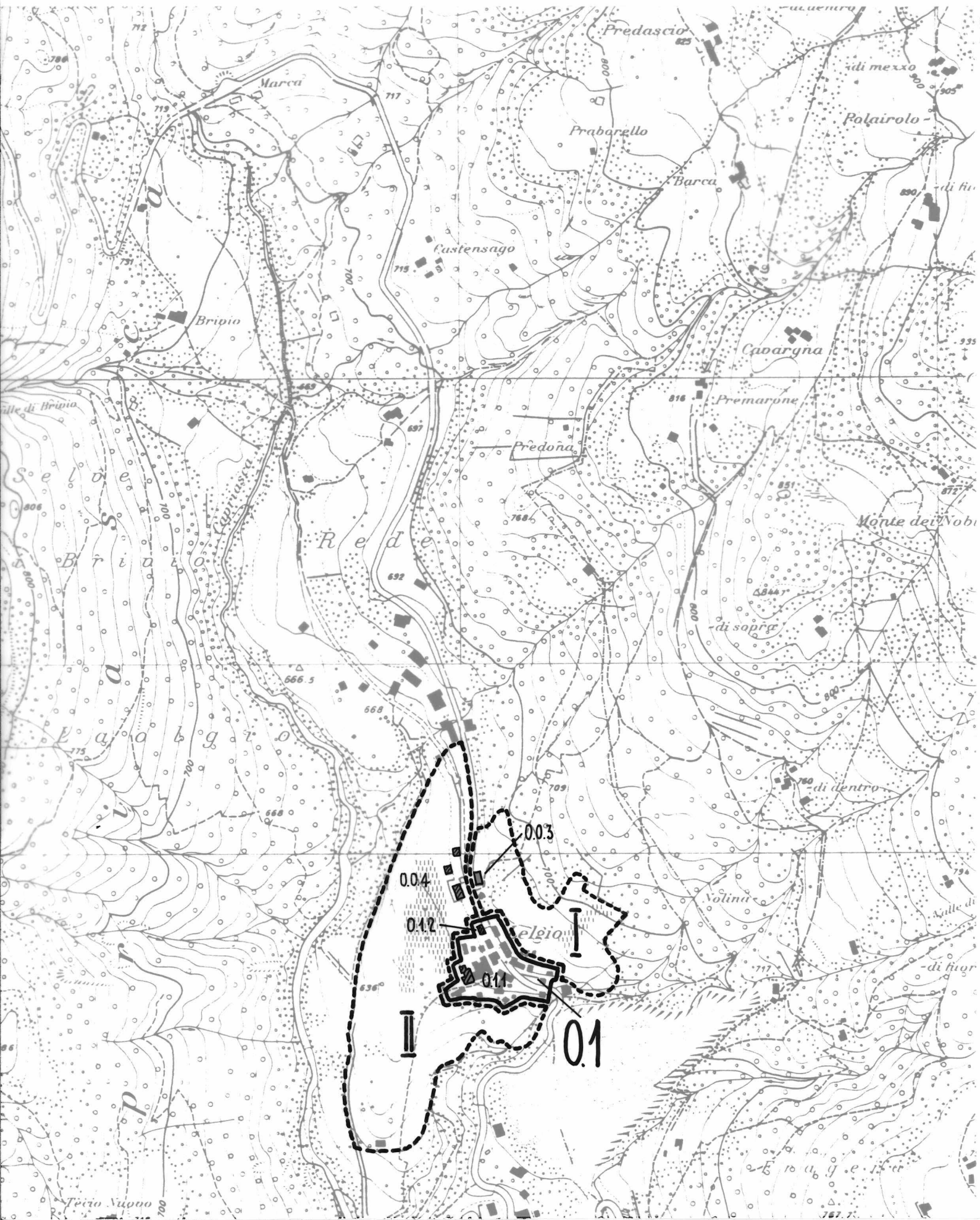
Qualificazione (continuazione)

Malgrado lo stato attuale del patrimonio edilizio, poco modificato nella sua configurazione e nel suo aspetto originario, l'insieme non riveste particolare interesse dal profilo storico-architettonico per l'assenza quasi totale di edifici di pregio.

* descrizione dettagliata sulle schede A, U ed E: disponibile/non disponibile

Poscritti

--	--	--	--	--	--	--





Ct. Distr. Comune

Località

TI

5

Sala Capriasca

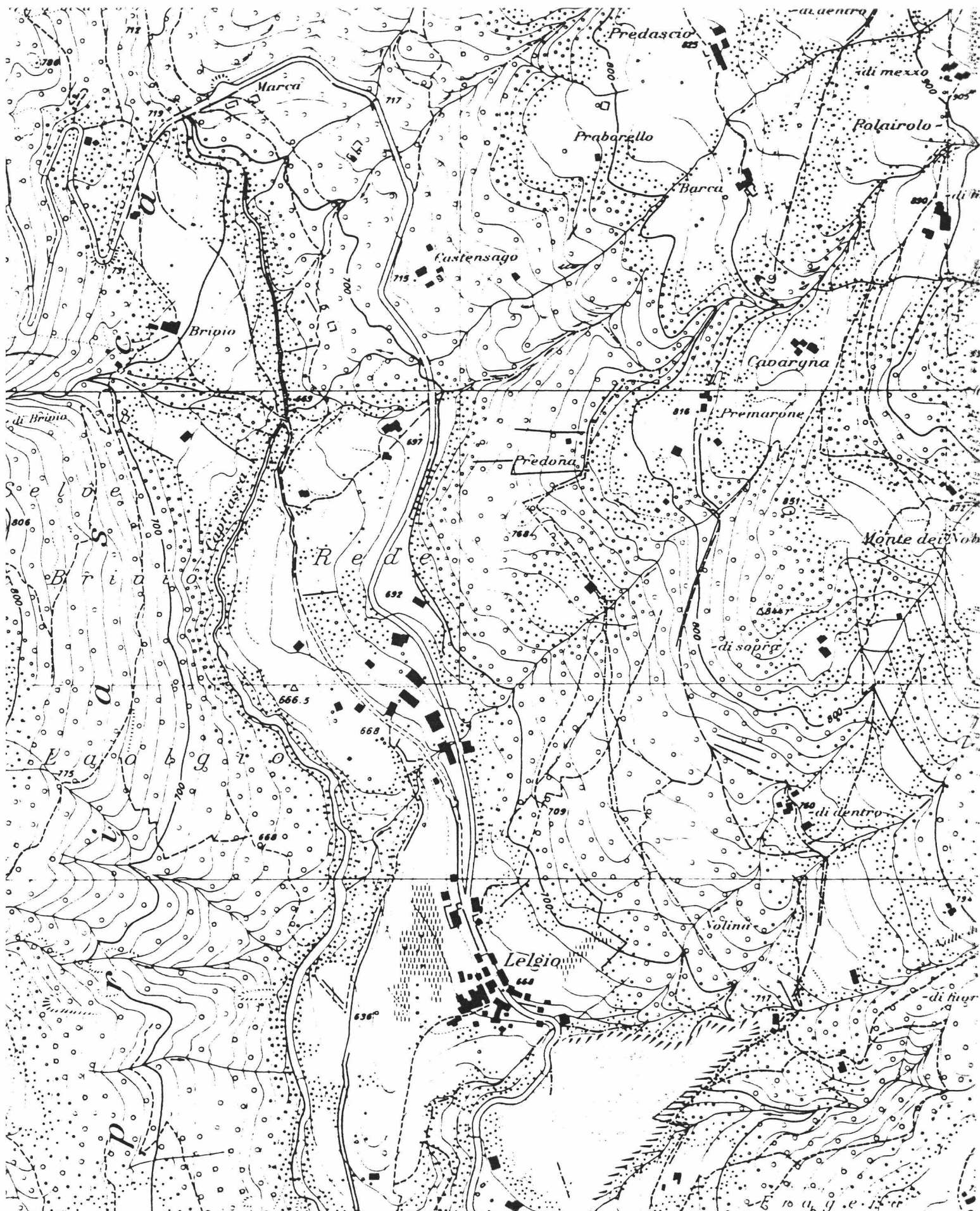
— Lelgio

1. Stesura

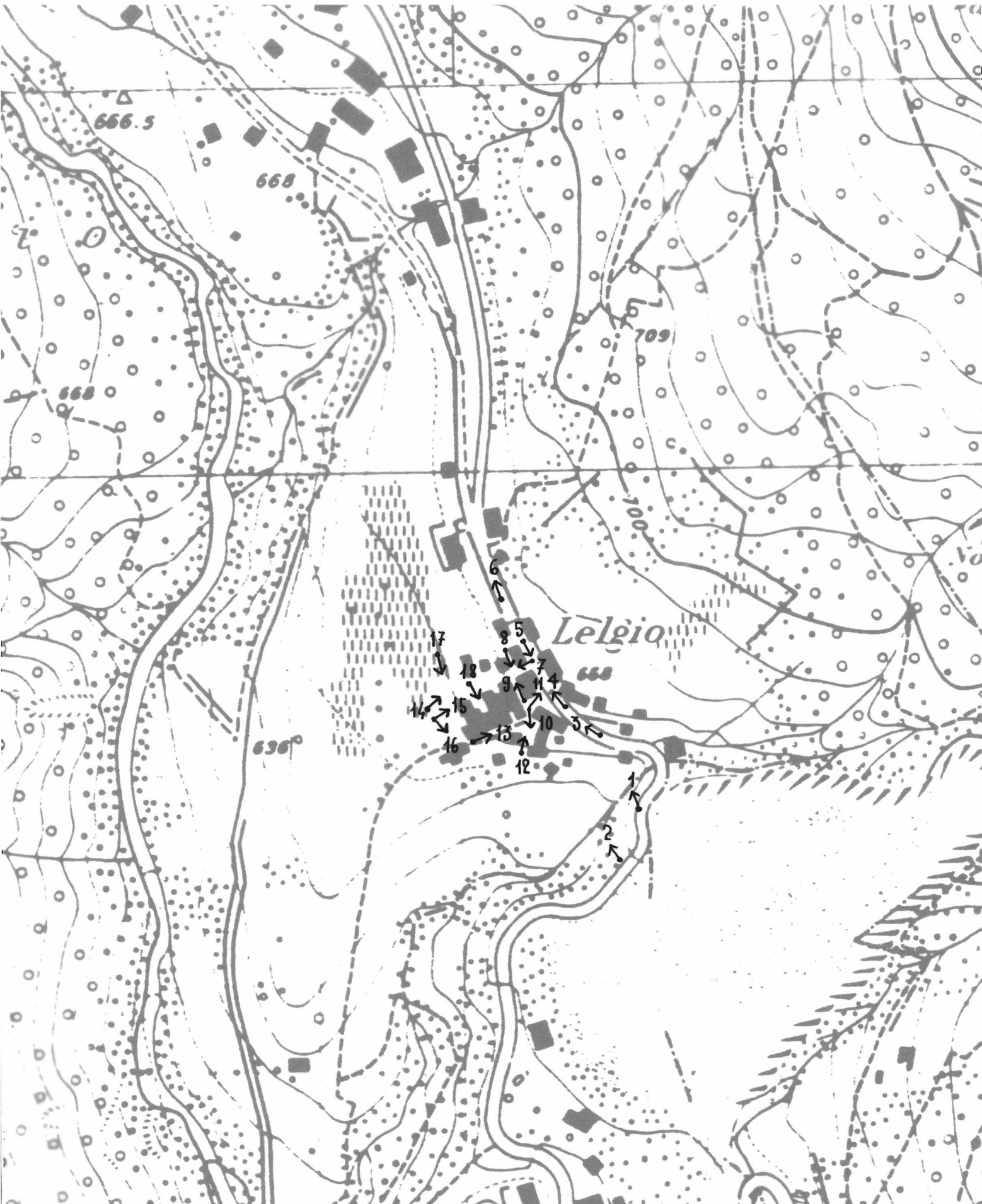
Scala 1:5000

Poscritti

--	--	--	--	--	--	--



--	--	--	--	--	--	--





1



7



13



2



8



14



3



9



15



4



10



16



5



11



17



6



12



18



Ct. Distr. Comune

Data:

TI 5 Sala Capriasca

Dati 1982

Poscritti:

--	--	--	--	--	--	--

LOCALITA Bigorio
Convento Bigorio
Lelgio
Sala Capriasca

Comune: Sala Capriasca
Distretto: Lugano
Cantone: Ticino

*visitato, non rilevato

**insediamento disperso, solo accennato

Carta nazionale no 1333

DATI ORL PER IL COMUNE

		Settore 1	1960	24.2 %	1970	6.5 %	1980	4.3 %
Abitanti 1980	824	Settore 2	1960	57.3 %	1970	49.2 %	1980	32.4 %
Abitanti 1970	652	Settore 3	1960	19.0 %	1970	44.3 %	1980	63.4 %
Aumento 1970-80	26.4 %	Indice demografico $e = 1.24$ (Media svizzera $e = 1$; se e è superiore a 1 lo sviluppo demografico del comune tra il 1970 e il 1980 era superiore alla media svizzera)						
Aumento 1960-70	26.1 %							
Aumento 1950-60	-5.8 %	Indice d'invecchiamento $a = 0.82$ (Media svizzera $a = 1$; se a è infer. a 1 la popolazione del comune nel 1980 era invecchiata)						

RACCOMANDAZIONI E ORDINANZE DI PROTEZIONE

Sulla lista della lega svizzera per la salvaguardia del patrimonio nazionale A/B:

/

Nell'inventario per la protezione dei beni culturali d'importanza naz./cant./locale:

cant.: Chiesa parrocchiale di Sant'Antonio Abatelocale: Convento dei Cappuccini a Bigorio e Via Crucis

Nel DFU:

nucleo protetto di 2o grado di Sala Capriasca

Monumenti storici sotto la protezione della Confederazione:

/

Ulteriori ordinanze di protezione:

/



Ct. Distr. Comune

TI

5

Sala Capriasca

—

Carta

1:25'000/50'000

Carta nazionale 1981

Carta Siegfried 1894

